

## PROMENADE AR - HISTORY OF COMMERCE IN THE UNESCO AREA

La visite dans la ville haute de Luxembourg touche des bâtiments et des locaux commerciaux qui existaient autrefois et qui sont encore aujourd'hui en partie désignés comme locaux commerciaux. À l'aide d'une application nouvellement développée, le scan du bâtiment permet de reproduire une image de ce à quoi ressemblait le bâtiment à ses débuts. Malheureusement, la première partie de l'itinéraire circulaire n'est pas accessible pour PMR car la pente dans la vieille ville vers Grund, près de l'église Saint-Michel, est trop importante.

Ainsi, l'itinéraire circulaire ne prend son départ qu'à la maison numéro 6 de la rue de la Boucherie.

La visite est située dans la zone de circulation calme de la ville haute, la surface est à l'exception de quelques courts passages pavés lisses asphaltés ou recouverts de gros carreaux.

Les aires de repos sont disponibles en nombre suffisant. Les toilettes voisines du Cercle Municipal ne sont malheureusement pas adaptées aux personnes en fauteuil roulant.

### Adresse

6,rue de la Boucherie  
L-1247 Luxembourg

## TOUR INFORMATION






## History of Commerce in the UNESCO area



Commerce is a vital component of the "Luxembourg City: Its Old Quarters and Fortifications" identity. Being classed as a UNESCO World Heritage Site is not just about preserving, restoring and imparting knowledge on the historic sites created by our ancestors, rather it is about incorporating these listed sites into local daily life as a better testimonial to and expression of the community's resolve to developing its heritage and keeping it alive. Enjoy your walk!

Scan our flyer

## TOUR FEATURES

-  **Text**  
Read about architecture, commerce and the history of the place.
-  **Historic pictures**  
See how a place looked like in the past.
-  **Photothèque**  
Request a printed version of those historic pictures you like.
-  **Before-After**  
Compare past and present with a simple slider.
-  **Augmented Reality**  
Blend historic pictures in your reality.

## TOUR ACKNOWLEDGEMENT

**Financed by**

City of Luxembourg

**Managed by**

Service développement économique et commercial

**Texts written by**

Robert L. Philippart, UNESCO Site Manager, Luxembourg Commission of Cooperation with UNESCO - Ministry of Culture

**With support from**

Luxembourg City Photothèque

**Digital production by**

## Fiche technique

## Données de base

Nom	Valeur
Date de certification	23.02.2023
Personnel formé	non
Infos sous forme numérique	oui
Infos en grandes lettres	oui
Infos disponibles en braille	non
Groupe-cible: mobilité réduite	non
Groupe-cible: fauteuil roulant	non
Groupe-cible: malvoyant	non
Groupe-cible: aveugle	non
Groupe-cible: malentendants	non
Groupe-cible: sourd	non
Groupe-cible: difficultés d'apprentissage	non
Plan d'urgence	non
Reduction	non

## Details

### Coordonnées GPS

Nom	Valeur
Nom français	Point de départ
Coordonnées GPS	49.6114979,6.1319908

### Parking

Nom	Valeur
Nom français	Promenade AR - History of Commerce in the Unesco area
Text français	Le parking PMR le plus proche du point de départ du parcours se trouve dans la rue du Nord. Le chemin de ce parking vers le point de départ du circuit est couvert de pavé , ce qui peut constituer un inconvénient
Publique	oui
Parking pour les clients	non
Couvert	non
Illuminé	oui
Nombre (tous)	25
Nombre (Parking handicapé)	1
Longueur (cm)	600
Largeur (cm)	400
Distance entrée (m)	100
Chemin souterrain	non
Chemin couvert	non
Chemin illuminé	oui
Chemin direction de lumière	vers le bas
Distributeur de ticket	non
Personnel de soutien	non
Sonnette	non
Parlophone	non



LE GOUVERNEMENT  
DU GRAND-DUCHÉ DE LUXEMBOURG  
Ministère de l'Économie

Direction générale du tourisme

**LU**  **EMBOURG**  
LET'S MAKE IT HAPPEN